





МБОУ «Троицкая средняя общеобразовательная школа № 2»

УТВЕРЖДАЮ
Директор школы
Первова Н.М. 
"25" 03 2021 г.



УТВЕРЖДАЮ
и.о. Главы Троицкого района
Журавлев В.В. 
"25" 03 2021 г.



СОГЛАСОВАНО
и.о. Председателя Комитета
Троицкого района Алтайского
края по социальной политике

Рогулева Е.Н. 
"25" 03 2021 г.





СОГЛАСОВАНО
Начальник ОГИБДД МО МВД
России «Троицкий»

Бибиков С.Ю. 
"25" 03 2021 г.



СОГЛАСОВАНО
и.о. Начальника Троицкого
филиала Северо-Восточного
дорожно-строительного
управления

Долгов А.В. 
"25" 03 2021 г.



ПАСПОРТ ШКОЛЬНОГО АВТОБУСНОГО МАРШРУТА

с. Троицкое – с. Большая речка

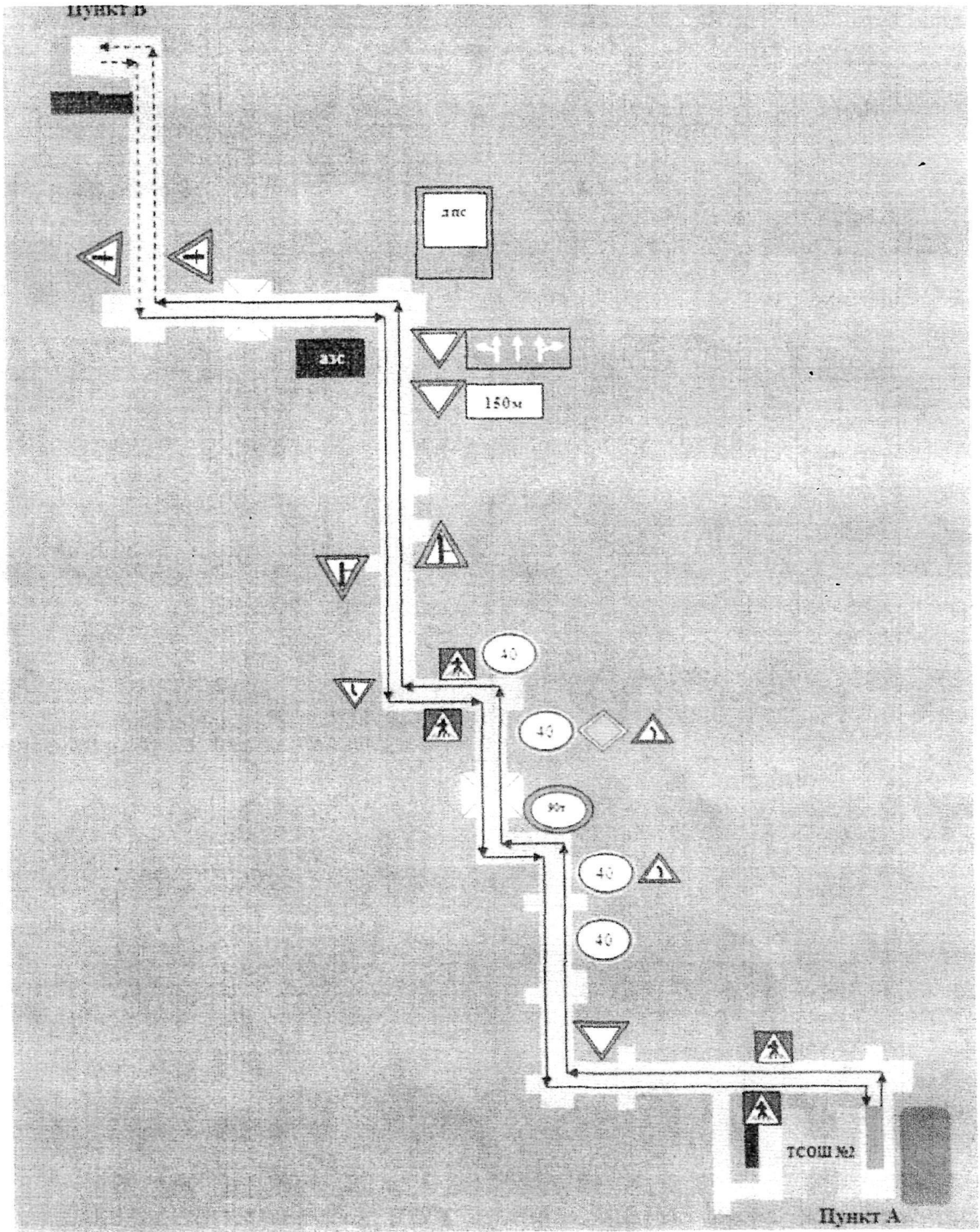
ПАСПОРТ ШКОЛЬНОГО МАРШРУТА
МБОУ «Троицкая средняя общеобразовательная школа № 2»

МАРШРУТ

ТСОШ № 2 с.Троицкое - с Большая речка

ХАРАКТЕРИСТИКА МАРШРУТА
ХАРАКТЕРИСТИКА МАРШРУТА

Вид маршрута	Регулярный школьный
Дата открытия и основание	Постановление Администрации Троицкого района Алтайского края от 05.03.2021 года № 152
Наименование организации- заказчика	МБОУ «Троицкая средняя общеобразовательная школа №2»
Почтовый и фактический адрес заказчика	659840 Алтайский край, Троицкий район с.Троицкое, ул Комсомольская 30
Руководитель организации- заказчика	Первова Наталья Михайловна
Телефон организации- заказчика	8 38534 22179
Наименование организации- перевозчика	МБОУ «Троицкая средняя общеобразовательная школа №2»
Почтовый и фактический адрес перевозчика	659840, село Троицкое, улица Комсомольская, дом 30, Троицкого района, Алтайского края
Руководитель организации -перевозчика	Первова Наталья Михайловна
Телефон организации -перевозчика	8(385)3422179
Общая протяженность маршрута,	22,2 км
Дата закрытия и основания	



МОСТ

место посадки/высадки детей

АВТОМАТИЧЕСКАЯ

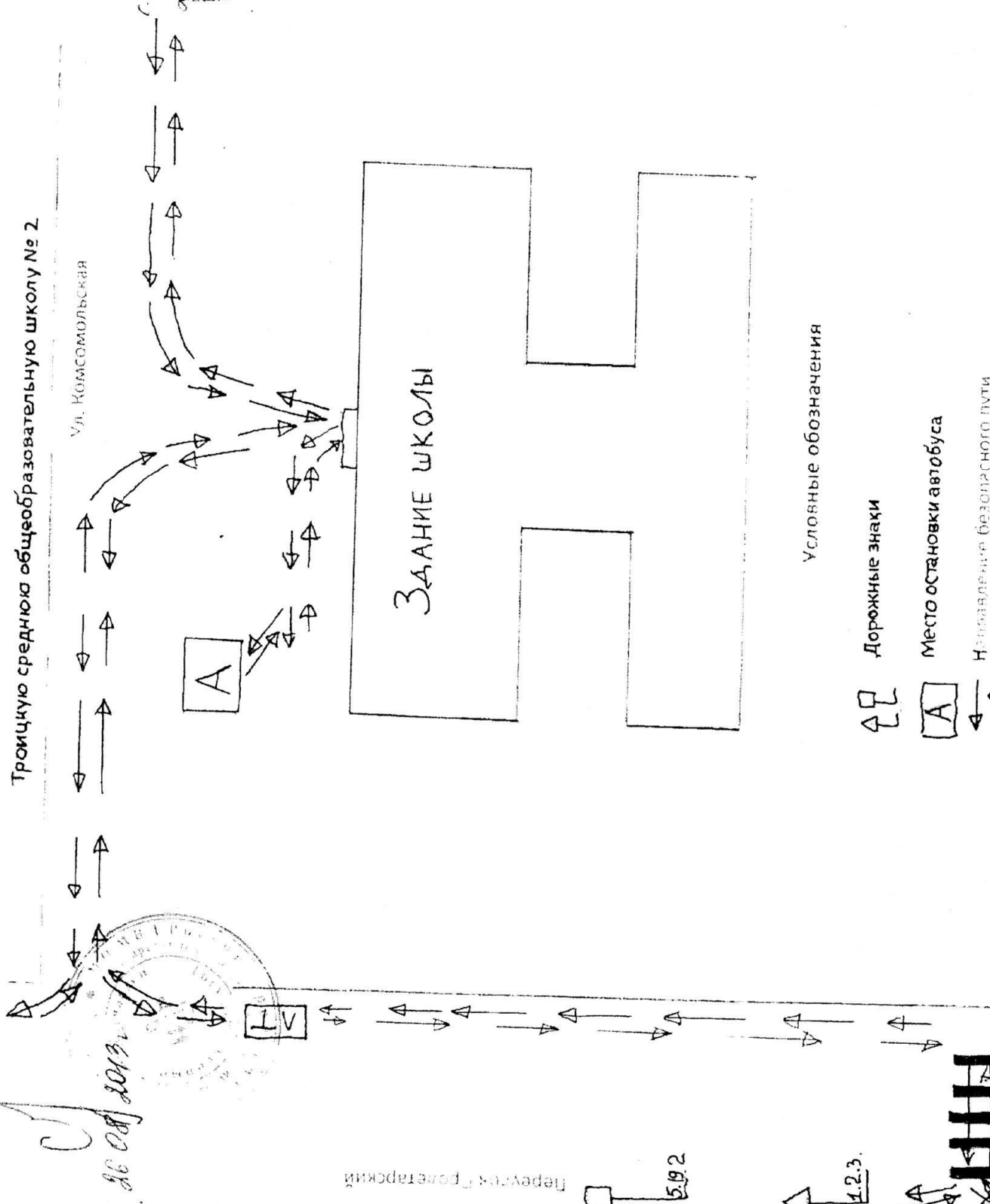
С.У. ПЕРВАЧАКОВ

Директор МБОУ «Гроинская
средняя общеобразовательная
школа №2



Схема безопасного движения детей в
Троицкую среднюю общеобразовательную школу № 2

Ул. Комсомольская



Условные обозначения

Дорожные знаки

Место остановки автобуса

Направление безопасного пути



Переулок Вокзальный

5.19.2

4.2.3.



Схема безопасного движения детей в МБОУ ТСОШ №2

«СОГЛАСОВАНО»

Начальник ОГИБДД МО МВД России

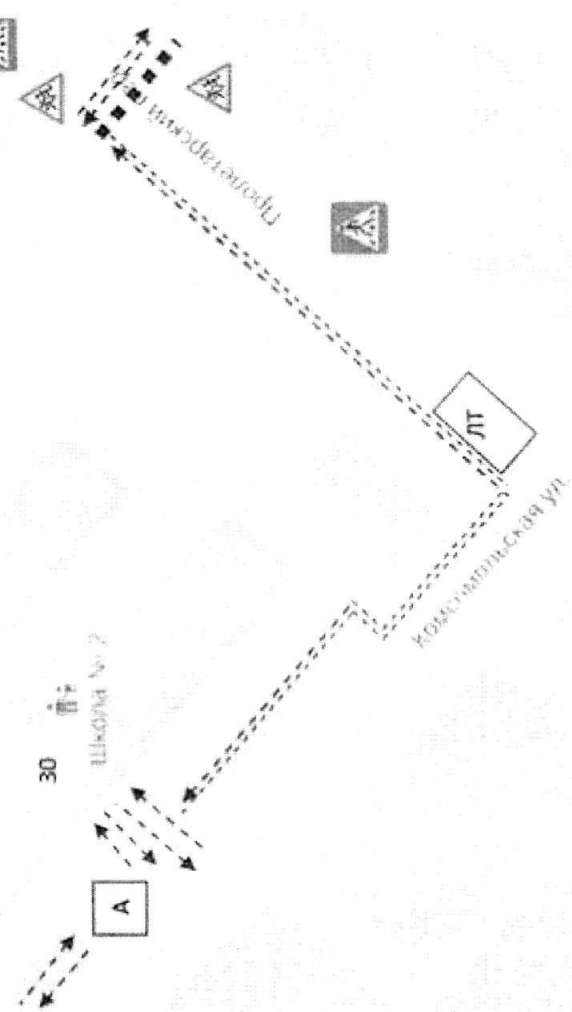
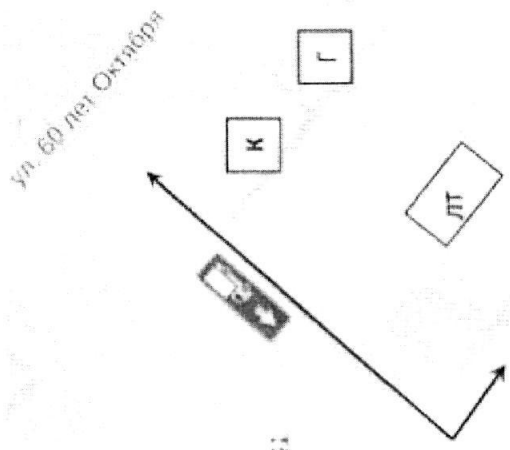

«Троицкий»

В.Н. Марчуков

«УТВЕРЖДАЮ»

Директор МБОУ «Троицкая средняя общеобразовательная школа №2»

В.А. Воробьева



- Знак 5.19.2 Пешеходный переход
- Предупреждающий дорожный знак 1.23 Дети
- А Место остановки автобуса
- ЛТ Место остановки личного транспорта
- Направление безопасного пути
- Движение грузового транспорта

АКТ ЗАМЕРА ПРОТЯЖЕННОСТИ МАРШРУТА

Комиссия в составе: председателя –Перовой Н.М., Директора МБОУ ТСОШ № 2.
Членов: Тупикин А.С., зам.директора МБОУ ТСОШ №2, Савкина Е.Е. учитель ТСОШ № 2
произвела замер расстояний и общей протяженности маршрута школьного автобуса от
МБОУ «Троицкая СОШ № 2» до места посадки в с. Большая речка
Путем контрольного замера на транспортном средстве (Г/н АС 899 22 ПАЗ 32053-70
автобус, путевой лист №____, водитель Грицык М.Н.) на стандартной авторезине

Путем сверки с паспортом дороги, комиссия установила:

1. Общая протяженность маршрута согласно показанию счетчика спидометра, составила 38 км. (туда и обратно).
2. Расстояние от места стоянки автобуса до начального пункта движения _19 км.
3. Расстояние между промежуточными расстояниями составило:

Туда			Наименование остановочных пунктов	Обратно		
Показания спидометра	Расстояние между остановочными пунктами	Расстояние от начального пункта движения		Показания спидометра	Расстояние между остановочными пунктами	Расстояние от начального пункта движения
163127	18 км	19	С.Троицкое	163282	18км	19

4. Расстояние до места заправки составляет _4_ км

Председатель комиссии –Перова Н.М. 

Члены комиссии: Тупикин А.С. 

Савкин Е.Е. 

ХАРАКТЕРИСТИКА ДОРОГИ НА МАРШРУТЕ

Категория дороги: Н-5101 «Троицкое – Большая речка» км 0+000 – 0+227
межмуниципального значения
Тип покрытия – асфальтобетон
Ширина проезжей части – 7 м

Категория дороги: К-24 «Троицкое – Целинное» км 0+000 – 4+706 регионального значения
Тип покрытия – асфальтобетон
Ширина проезжей части – 7 м
Искусственные сооружения: Железобетонный трубы на : км 0+797, км 0+883, км 1+202, км 1+651, км 2+374, км 2+799, км 3+334
Железобетонный мост км 0+062

Категория дороги: Р-256, «Чуйский тракт» км 284+858 – км 291+620 – федерального значения.
Тип покрытия – асфальтобетон
Ширина проезжей части – 7,5 м
Искусственные сооружения: Железобетонный трубы на : км 285+642, км 288+392, км 289+768
Железобетонный мост км 287+181

Категория дороги: Н-5101 «Троицкое – Большая речка» км 5+434 – 10+000
межмуниципального значения
Тип покрытия – щебеночное
Ширина проезжей части – 6 м
Искусственные сооружения: Железобетонные трубы на : км 8+750, км 9+650

Опасные участки:

- поворот по ул. Д.Толстого перед мостом
- поворот на пересечении ул. Рабочая и ул. Л.Толстого
- мост через реку в с. Троицкое
- мост через реку на трассе Р 256
- выезд на федеральную трассу

Сведения о маршруте

Кем обслуживается дорога	Администрация Троицкого района, ГУП ДХ АК «Северо-Восточное ДСУ» Троицкий филиал
Наличие мостов (между какими пунктами или на каком километре) и их грузоподъемность	Населенный пункт -с.Троицкое(мост на маршруте движения) через реку. Трасса, Чуйский тракт(м -52) , вне населенного пункта(по маршруту движения)
Наличие железнодорожных переездов (между какими пунктами или на каком километре) и их вид (охраняемые, неохраняемые)	нет
На каких остановочных пунктах имеются съездные площадки	
Наличие разворотных площадок на конечных пунктах	Пункт А-ТСОШ№ 2 Пункт Б- посадочная площадка(Б.Речка-населенный пункт)
Места посадки и высадки пассажиров	Пункты посадки и высадки указаны на карте маршрута передвижения(пункт А – школа, пункт Б- место посадки)

КОЛИЧЕСТВО ПЛАНОВЫХ РЕЙСОВ НА МАРШРУТЕ

№ п/п	Сезон	Дни недели	Количество плановых рейсов (всего)
1.	Осень	Понедельник-суббота	4
2.	Зима	Понедельник-суббота	4
3.	Весна	Понедельник-суббота	4
4.	Лето	Понедельник-суббота	4

РАСПИСАНИЕ ДВИЖЕНИЯ АВТОБУСОВ НА МАРШРУТЕ

День	Маршрут	Время отправления	Время прибытия	Скорость движения
Понедельник	ТСОШ№2(с. Троицкое)- посадочная площадка(п.Б.речка)	6-00 11-00 13-40 17-30	6-40 11-40 14-20 18-05	60
	посадочная площадка(п.Б.речка)		6-20 11-20 14-00 17-50	60
Вторник	ТСОШ№2(с. Троицкое)- посадочная площадка(п.Б.речка)	6-00 11-00 13-40 17-30	6-40 11-40 14-20 18-05	60
	посадочная площадка(п.Б.речка)		6-20 11-20 14-00 17-50	60
Среда	ТСОШ№2(с. Троицкое)- посадочная площадка(п.Б.речка)	6-00 11-00 13-40 17-30	6-40 11-40 14-20 18-05	60
	посадочная площадка(п.Б.речка)		6-20 11-20 14-00 17-50	60
Четверг	ТСОШ№2(с. Троицкое)- посадочная площадка(п.Б.речка)	6-00 11-00 13-40 17-30	6-40 11-40 14-20 18-05	60
	посадочная площадка(п.Б.речка)		6-20 11-20 14-00 17-50	60
Пятница	ТСОШ№2(с. Троицкое)- посадочная площадка(п.Б.речка)	6-00 11-00 13-40 17-30	6-40 11-40 14-20 18-05	60
	посадочная площадка(п.Б.речка)		6-20 11-20 14-00 17-50	60
Суббота	ТСОШ№2(с. Троицкое)- посадочная площадка(п.Б.речка)	6-00 11-00 13-40 17-30	6-40 11-40 14-20 18-05	60
	посадочная площадка(п.Б.речка)	6-00 11-00 13-40	6-20 11-20 14-00 17-50	60

ПЕРЕЧЕНЬ АВТОБУСОВ, ОСУЩЕСТВЛЯЮЩИХ ПЕРЕВОЗКУ ШКОЛЬНИКОВ НА МАРШРУТЕ

№ п/п	Категория, эксплуатационное назначение и класс АТС	Марка, модель государственный регистрационный знак АТС	Общая вместимость чел.	Год выпуска	Количество, ед.
1.	В.В1.С.С1, D.D1.M	Г/н АС 899 22 ПАЗ 32053-70 автобус	22 посадочных места	2020	